

# Rundwanderweg: Rosenalm-Schmankerlweg-Wiesenalm



**Gütesiegel** BASIC  
**Bewertungen** ★★☆☆☆ (1)  
**Erlebnis** ★★☆☆☆  
**Landschaft** ★★☆☆☆

**Länge** 7,9 km  
**Höhenmeter** ▲ 247 m  
 ▼ 670 m  
**Dauer** 3:00 h

**Schwierigkeit** **leicht**  
**Kondition** ★☆☆☆☆  
**Technik** ★☆☆☆☆

Empfohlene Jahreszeiten J F M A M J J A S O N D



**Ostseeküste**  
 Top Touren · Detailreiche Karten

Rad App

Available on the App Store

www.schoeffel.com

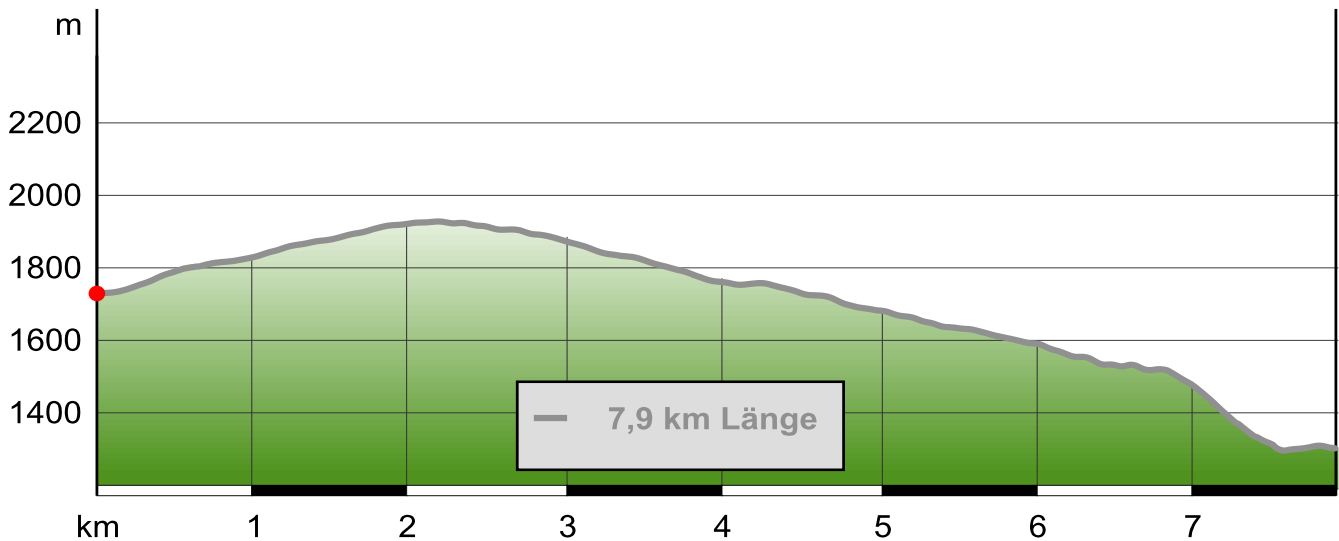
**Schoffel**

DIE GANZE PALETTE SOMMERFARBEN.

Kartengrundlagen: ALPSTEIN Tourismus GmbH & Co.KG, Deutschland; Vermessungsverwaltungen der Bundesländer und BKG (www.bkg.bund.de), Österreich; © 1996-2012 NAVTEQ. All rights reserved., Italien; © 1994-2012 NAVTEQ. All rights reserved., Schweiz; Geodata © swisstopo (5704002735)



## Rundwanderweg: Rosenalm-Schmankerlweg-Wiesenalm



### Beschreibung

#### Beschreibung

Nach Auffahrt mit der Rosenalmbahn erreicht man rasch die **Bergstation der Rosenalm** (1.744), den **Ausgangspunkt** des **Schmankerlweges**. Von dort halten Sie sich an der Markierung, bis Sie direkt zur Jausenstation **Kreuzwiesenalmhütte** kommen. Hier endet der Schmankerlweg und Sie können bei der Almhütte in vollen Zügen **Zillertaler Spezialitäten** genießen. Einige Zillertaler Köstlichkeiten werden Ihnen bereits entlang des Schmankerlweges präsentiert und angekündigt. Von der Kreuzwiesenalmhütte kommen Sie auf den eineinhalbstündigen Wanderweg wieder **direkt zur Mittelstation** zurück.




#### Anfahrt

Vom **Apartment Greidlerhof** sind es **fünf** Autominuten zur Wiesenalm (**Mittelstation der Rosenalmbahn**).

#### Parken

gratis Parkplatz bei der Mittelstation der Rosenalmbahn.

### Eigenschaften

- aussichtsreich
- geologische Highlights
-  Rundtour
-  mit Einkehrmöglichkeit
-  familiengerecht, Kinder Bergbahnauf/abstieg
- botanische Highlights

### Autor und Quelle

<b>Autor</b>	Silvia Schiestl
<b>erstellt</b>	22.11.2011
<b>geändert</b>	03.03.2013
<b>Quelle</b>	outdooractive.com-Community

### Link



Code:

Wv4Ii

...einfach in der Portalsuche eingeben!

**Ostseeküste**  
Top Touren · Detailreiche Karten

 Rad App

Available on the **App Store**

www.schoeffel.com

**Schöffel**

DIE GANZE PALETTE SOMMERFARBEN.